

*Posters murali con
illustrazioni didattiche
per alunni francesi del
Novecento*

**GEOGRAFIA
ECONOMICA**

<http://www.psicopolis.com/artificia/poster/posindex.htm>

L'AMÉRIQUE DU NORD

VEGETATION ET FAUNE

Echelle 0 300 600 km

Océan Glacial Arctique



Océan

Océan

Atlantique

Pacifique

AMÉRIQUE DU SUD

Cercle

Polaire

Tropique du Cancer

LÉGENDE

- Neige et glace
- Arctique
- Forêt boréale
- Forêt tempérée
- Forêt méditerranéenne
- Forêt tropicale
- Forêt de feuilles caduques
- Forêt de palmiers
- Forêt de cactus

CARTE DU CLIMAT



L'AMÉRIQUE DU SUD

VÉGÉTATION ET FAUNE

Echelle 0 1000 km

MER DES ANTILLES

Equateur

OCEAN

PACIFIQUE

OCEAN

ATLANTIQUE

CARTE DU CLIMAT



LÉGENDE

- Forêt dense
- Savane feuillue et zones arctiques
- Végétation de montagne
- Glacis
- Éléments tempérés
- Savane et prairie arctique
- Toundra arctique



Océanie

Economique et Politique

Echelle : 0 1000 Km



Océan

Océan Pacifique

Océan Indien

Océan Pacifique

CARTE DU CLIMAT



LÉGENDE	
	Température moyenne
	Température maximale
	Température minimale
	Précipitation
	Précipitation maximale
	Précipitation minimale
	Pluie
	Sécheresse
	Capitale
	Frontière
	Frontière administrative
	Frontière naturelle
	Capitale
	Frontière
	Frontière administrative
	Frontière naturelle



PLANISPHERE
UNION FRANÇAISE
PAR P. VIDAL-LABLACHE
Professeur à la Faculté des Lettres de l'Université de Paris.
Les cartes publiées par les Éditions ARMAND COLIN ont été réalisées par les meilleurs cartographes de France.



Océan Glacial du Nord

Régions glacées du Nord

Océan Glacial du Nord

Amérique du Nord

Europe

Asie

Afrique

Océanie

Amérique du Sud

PACIFIQUE

ATLANTIQUE

Océan Indien

PACIFIQUE

Océan Glacial du Sud

Océan Glacial du Sud





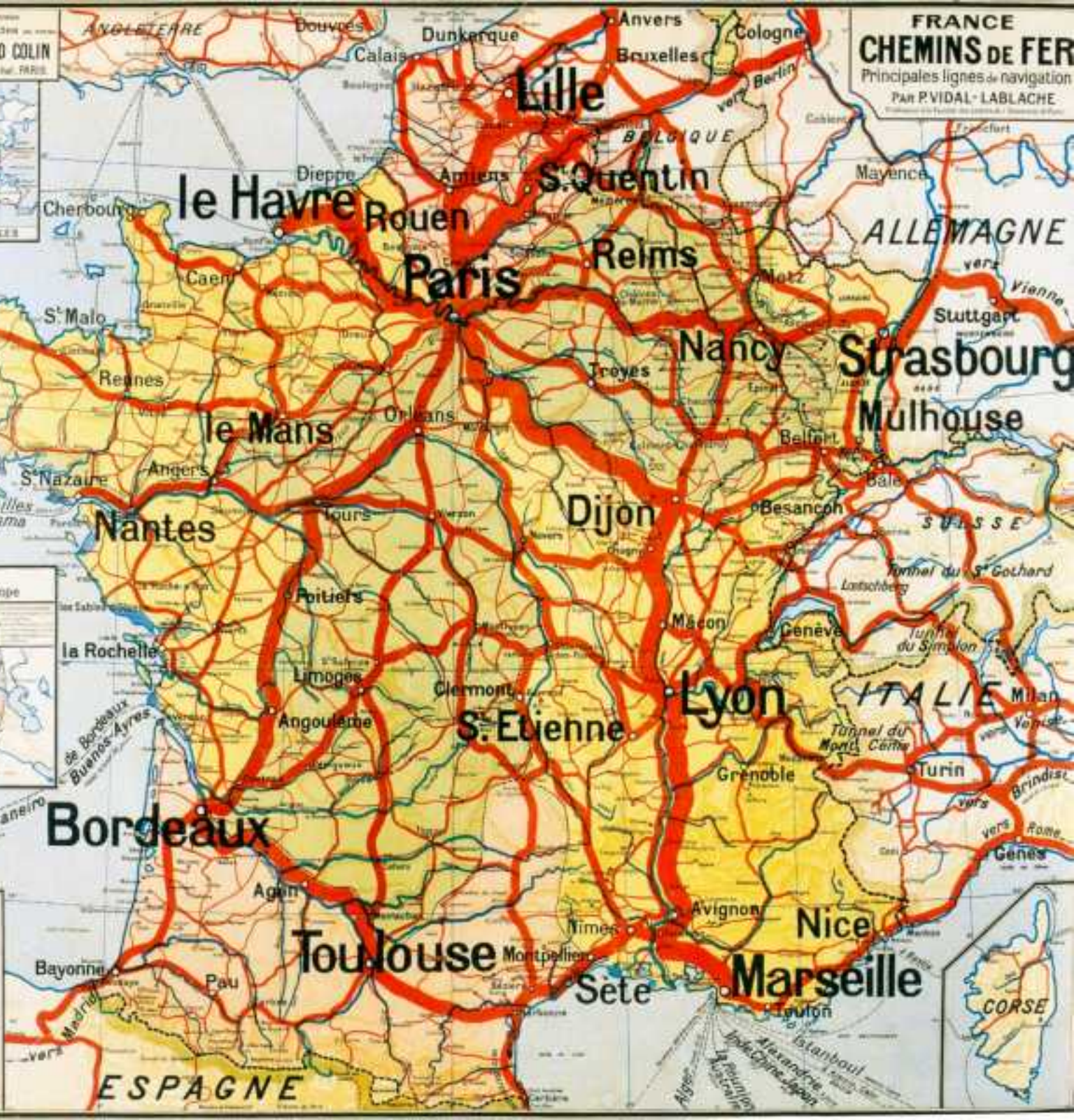
du Havre à New-York
de St-Nazaire aux Antilles et au canal de Panama



LEGENDE POUR LES RÉSEAUX

[Thick red line]	Grande ligne
[Orange line]	1 ^{re} catégorie
[Yellow line]	2 ^e catégorie
[Light yellow line]	3 ^e catégorie
[Thin red line]	4 ^e catégorie
[Thin orange line]	5 ^e catégorie
[Thin yellow line]	6 ^e catégorie
[Thin light yellow line]	7 ^e catégorie

Echelle



L'AFRIQUE

CARTE ECONOMIQUE

Echelle 0 500 1000 km



DENSITÉ DE LA POPULATION - LIGNES AÉRIENNES



LÉGENDE



L'ASIE

VÉGÉTATION ET FAUNE

Echelle 0 400 800 km



LÉGENDE

	Montagnes		Neige
	Toundra		Steppe
	Taïga		Savane
	Forêt		Désert
	Prairie		Forêt sèche
	Forêt à feuilles caduques		Semi-désert
	Forêt à conifères		Steppe à petits arbres
	Forêt à feuilles caduques à petits arbres		Steppe à grands arbres
	Forêt à conifères à petits arbres		Steppe à très grands arbres
	Forêt à conifères à grands arbres		Steppe à très grands arbres et petits arbres
	Forêt à conifères à très grands arbres		Steppe à très grands arbres, petits arbres et grands arbres



L'EUROPE

CARTE ECONOMIQUE

Echelle 0 500 km

LÉGENDE

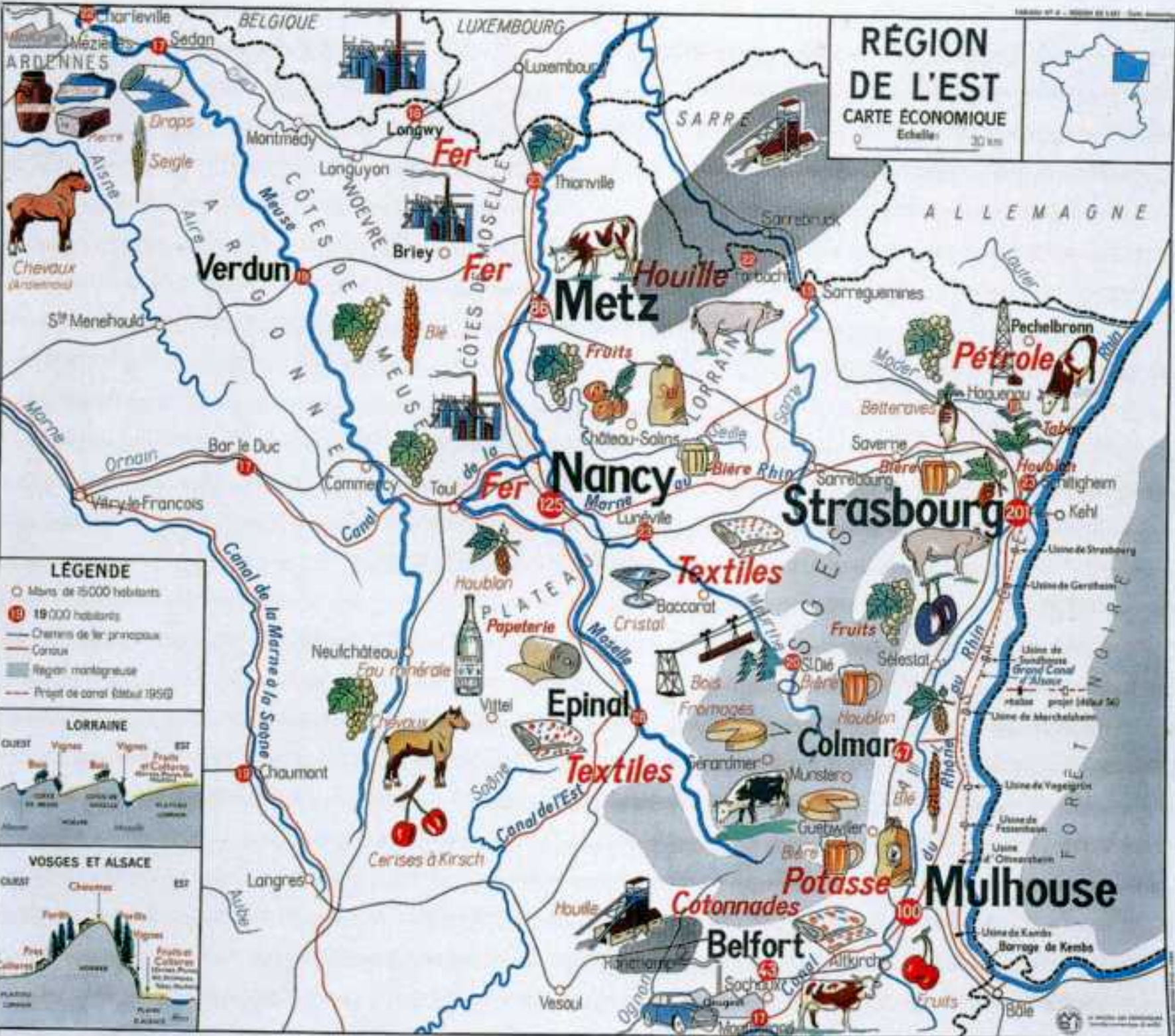
	Zone de très basse densité		Population: 100 000 000
	Basse densité		Population: 50 000 000
	Moyenne densité		Population: 25 000 000
	Haute densité		Population: 10 000 000
	Très haute densité		Population: 5 000 000



RÉGION DE L'EST

CARTE ÉCONOMIQUE

Echelle: 20 km



LÉGENDE

- Moins de 15000 habitants
- ⓑ 15000 habitants
- Chemins de fer principaux
- Canaux
- Région montagneuse
- Projet de canal (début 1950)

LORRAINE

QUEST EST

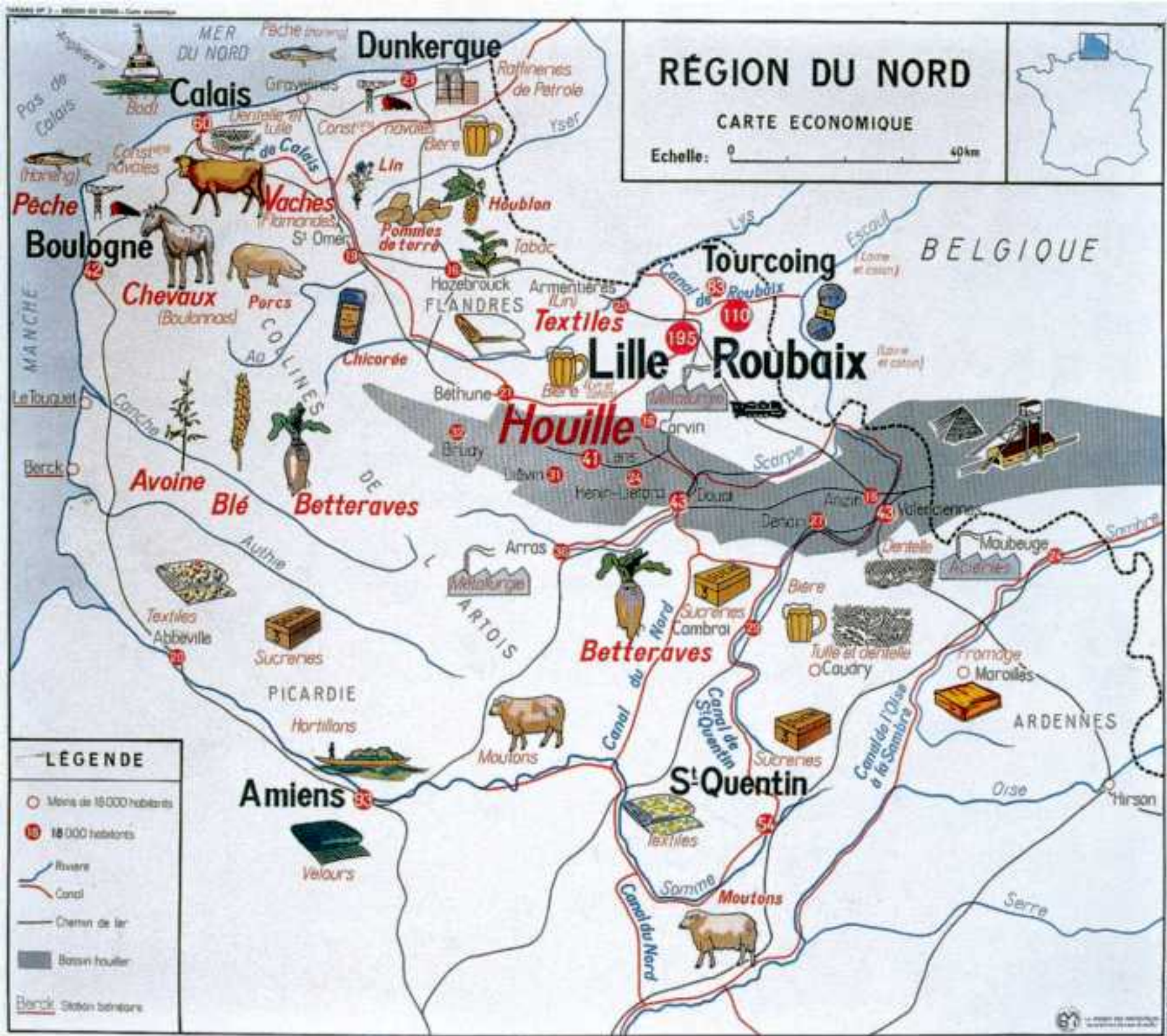
VOSGES ET ALSACE

QUEST EST

RÉGION DU NORD

CARTE ECONOMIQUE

Echelle: 0 40km



RÉGION MÉDITERRANÉENNE

Echelle

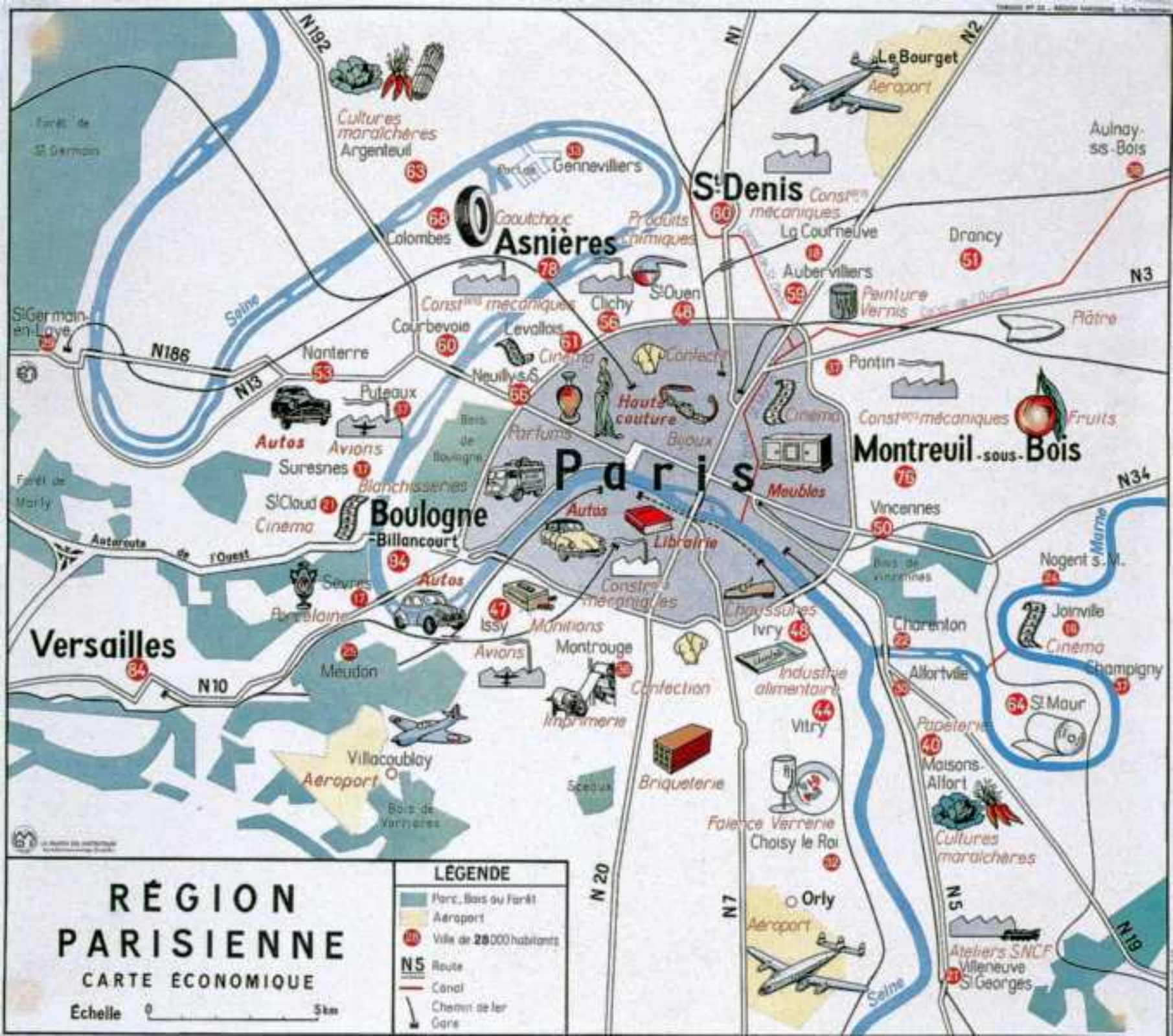
ET CORSE CARTE ECONOMIQUE



LÉGENDE

- Mais de 15000hect
- 28000 habitant(e)s
- Rivières
- Canal
- Zone montagneuse
- Bâtiots houiller
- Limites de culture de l'olivier et du raisin
- Vignes (page suivante)





RÉGION PARISIENNE

CARTE ÉCONOMIQUE

Echelle 0 5km

LÉGENDE	
	Parc, Bois ou Forêt
	Aéroport
	Ville de 20000 habitants
	Route
	Canal
	Chemin de fer
	Gare

ALPES - JURA Plaine SAÔNE-RHÔNE

CARTE ÉCONOMIQUE

Echelle 0 50km



- ### LÉGENDE
- Moins de 10 000 habitants
 - 35 000 habitants
 - Canal
 - Zone montagneuse
- Aix Station thermale et hydrominérale
Reizen Centre hydroélectrique

LE VIGNOBLE BOURGUIGNON



BASSIN AQUITAIN ET PYRÉNÉES

CARTE ÉCONOMIQUE

Echelle 0 50 100 km



La Rochelle
Pêche, Vaches, Conserves, Rochefort, Huitres, Cognac, Beurre, Papier, Niort, Anis et Maïs

Angoulême
Cognac, Truffes et Noix, Papiers, Conserves, Vins, Libourne, Bergerac, Dordogne, Valaillies, Moutons et Boeufs

Périgueux
Vins, Cognac, Conserves, Produits et légumes, Moutons et Boeufs, Arcachon, Constⁿ navales, Garenne, Yach, Bie, Fruits, Aveyron

Bordeaux
Huitres, Pêche, Arcachon, Constⁿ navales, Garenne, Yach, Bie, Fruits, Aveyron, Agen, Montauban, Aube, Auch, Armagnac, Conserves, Valaillies, Gas, Boussons, Panniers, Carcassonne, Fruits et Primeurs, Perpignan, Roussillon, Vins et Apécuits, Canicou, Fer, Turscon, Fiches, Méditerranée

Landes
Machines agricoles, Bois et Résine, Vaches, Boeufs, Moutons, Chevaux et Mulets, Pau, Tarbes, Campon, Luchon, Martre, Sources minérales et thermales, Val d'Aron, Pyrénées, Espagne

LE VIGNOBLE BORDELAIS

Médoc, Haut-Médoc, Graves, Saint-Émilion, Entre Deux Mers, Cote de Bordeaux, Sauternes

LÉGENDE

- Mer de 5000 ha
- ⊙ 10 000 ha et plus
- Rivière
- Canal
- Chemin de fer
- Zone montagneuse
- 5000 ha
- 10 000 ha
- 20 000 ha
- 50 000 ha

Toulouse
Aube, Auch, Armagnac, Conserves, Valaillies, Gas, Boussons, Panniers, Carcassonne, Fruits et Primeurs, Perpignan, Roussillon, Vins et Apécuits, Canicou, Fer, Turscon, Fiches, Méditerranée

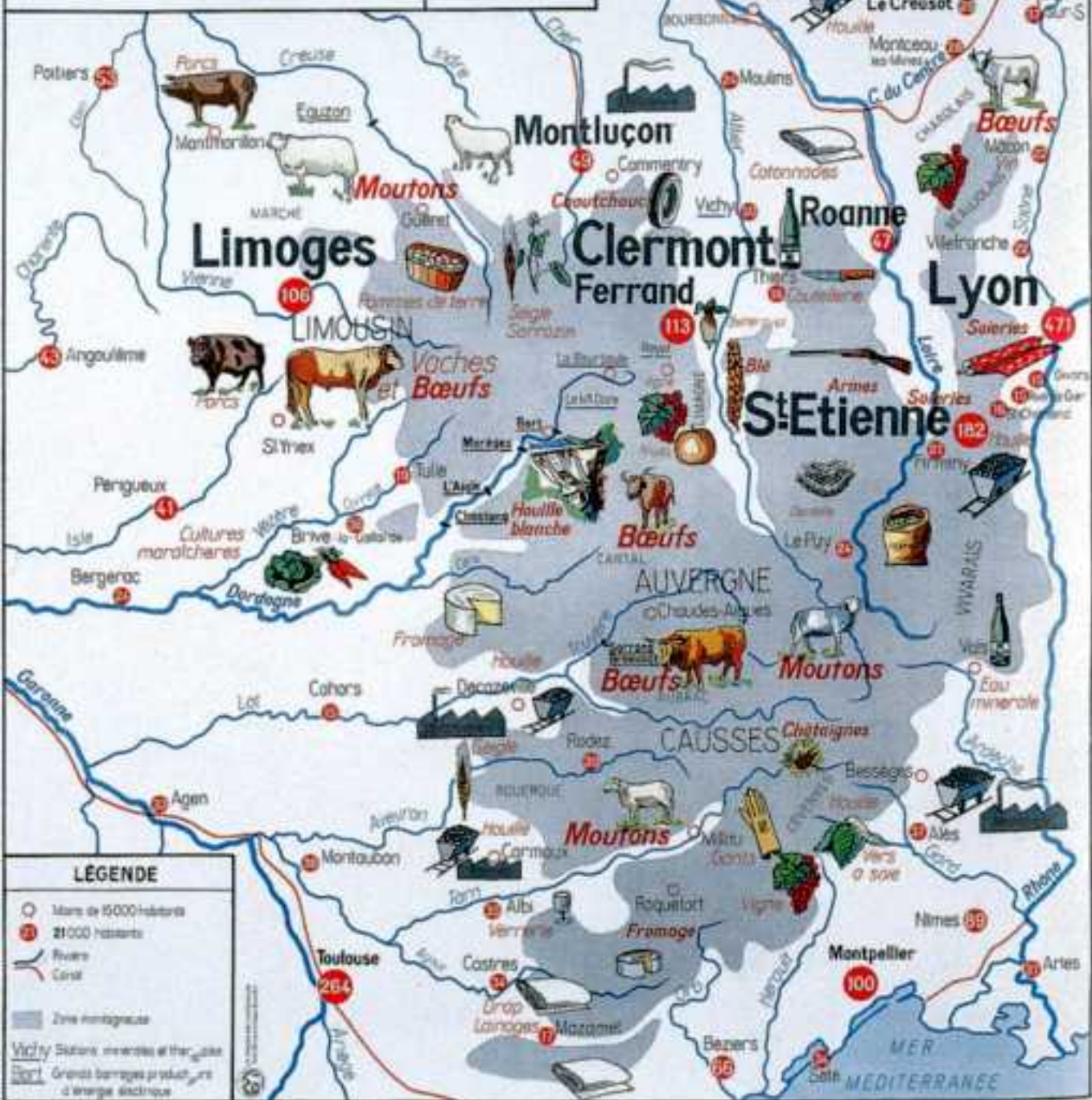
LE GAZ NATUREL

MASSIF CENTRAL

CARTE ECONOMIQUE

Echelle

0 100 km



LÉGENDE

- Plus de 150 000 habitants
 - 21 000 habitants
 - Rivière
 - Canal
 - Zone économique
- Vichy Stations thermales et thermalisme
Barrage Grand barrage producteur d'énergie électrique